

OP s obmedzením stavieb VN VVN

OP vzletových a približovacích priestorov



ornitologické vonkajšie

Op vzletových a približovacích priestorov

OP proti nebezpečným a klamlivým svetlám

OP s obmedzením stavieb VN VVN

## L E G E N D A Z a D Ć . 3

	Plocha výroby návrh
	Popis ochranných pásiem letectva

S C H V A Ľ O V A C I A D O L O Ź K A	
SCHVALOVACÍ ORGÁN	<b>OZ OBCE HORNÁ STREDA</b>
ČÍSLO UZNESENIA	<b>28/2008</b>
DÁTUM SCHVÁLENIA	<b>18.6.2008</b>
<p><b>Ľubomír Krajňanský</b> , starosta obce</p>	
MENO A PODPIS OPRÁVNENEJ OSOBY, PEČIATKA	

OP vzletových a približovacích priestorov



210 m.n.m.B.p.v

OP vzletových a približovacích priestorov

ornitologické vonkajšie

200 m.n.m.B.p.v

190 m.n.m.B.p.v

OP proti nebezpečným a klamlivým svetlám

## L E G E N D A Z a D Č . 3

	Navrhovaná hranica zastavaného územia
	Plocha výroby návrh
	Plochy ochrannej bariérovej zelene návrh
	Hranica navrhovanej lokality výroby
<b>14</b>	Číslo navrhovanej lokality
<b>OP proti...</b>	Popis ochranných pásiem letectva

## SCHVAĽOVACIA DOLOŽKA

SCHVAĽOVACÍ ORGÁN **OZ OBCE HORNÁ STREDA**

ČÍSLO UZNESENIA **28/2008**

DÁTUM SCHVÁLENIA **18.6.2008**

**Ľubomír Krajňanský**, starosta obce

MENO A PODPIS OPRÁVNENEJ OSOBY, PEČIATKA

OP vzletových a približovacích priestorov





210 m.n.m.B.p.v

OP vzletových a približovacích priestorov

ornitologické vonkajšie  
200 m.n.m.B.p.v

### L E G E N D A Z a D Ć . 3

	Navrhovaná hranica zastavaného územia
	Hranica navrhovanej lokality výroby
<b>14</b>	Číslo navrhovanej lokality
<b>OP proti...</b>	Popis ochranných pásiem letectva

190 m.n.m.B.p.v

OP proti nebezpečným a klamlivým svetlám

OP s obmedzením stavieb VN VVN

SCHVAĽOVACIA DOLOŽKA	
SCHVAĽOVACÍ ORGÁN	<b>OZ OBCE HORNÁ STREDA</b>
ČÍSLO UZNESENIA	<b>28/2008</b>
DÁTUM SCHVÁLENIA	<b>18.6.2008</b>

**Ľubomír Krajňanský** , starosta obce

MENO A PODPIS OPRÁVNENEJ OSOBY, PEČIATKA



### L E G E N D A Z a D Ć . 3

	Navrhovaná hranica zastavaného územia
	Hranica navrhovanej lokality výroby
<b>14</b>	Číslo navrhovanej lokality
	Elektro- káblové vedenie NN - prípojka
	ŠTL plynovod - prípojka
	Vodovod - prípojka
	Kanalizácia - prípojka

### SCHVAĽOVACIA DOLOŽKA

SCHVAĽOVACÍ ORGÁN **OZ OBCE HORNÁ STREDA**

ČÍSLO UZNESENIA **28/2008**




DÁTUM SCHVÁLENIA **18.6.2008**

**Ľubomír Krajňanský**, starosta obce

MENO A PODPIS OPRÁVNENEJ OSOBY, PEČIATKA



## L E G E N D A Z a D Ć . 3

	Navrhovaná hranica zastavaného územia
	Plochy ochranej bariérovej zelene návrh
	Hranica navrhovanej lokality výroby
<b>14</b>	Číslo navrhovanej lokality

### SCHVAĽOVACIA DOLOŽKA

SCHVAĽOVACÍ ORGÁN **OZ OBCE HORNÁ STREDA**

ČÍSLO UZNESENIA **28/2008**




DÁTUM SCHVÁLENIA **18.6.2008**

**Ľubomír Krajňanský**, starosta obce

MENO A PODPIS OPRÁVNENEJ OSOBY, PEČIATKA



## L E G E N D A Z a D Ć . 3

	Navrhovaná hranica zastavaného územia
	Plochy ochranej bariérovej zelene návrh
	Hranica navrhovanej lokality výroby
<b>14</b>	Číslo navrhovanej lokality

### SCHVAĽOVACIA DOLOŽKA

SCHVAĽOVACÍ ORGÁN **OZ OBCE HORNÁ STREDA**

ČÍSLO UZNESENIA **28/2008**




DÁTUM SCHVÁLENIA **18.6.2008**

**Ľubomír Krajňanský**, starosta obce

MENO A PODPIS OPRÁVNENEJ OSOBY, PEČIATKA



## L E G E N D A Z a D Ć . 3

	Navrhovaná hranica zastavaného územia
	Plocha výroby návrh
	Plochy ochranej bariérovej zelene návrh

### SCHVAĽOVACIA DOLOŽKA

SCHVAĽOVACÍ ORGÁN **OZ OBCE HORNÁ STREDA**

ČÍSLO UZNESENIA **28/2008**

DÁTUM SCHVÁLENIA **18.6.2008**

**Ľubomír Krajňanský**, starosta obce

MENO A PODPIS OPRÁVNENEJ OSOBY, PEČIATKA



<b>SCHVALOVACIA DOLOŽKA</b>	
SCHVALOVACÍ ORGÁN	<b>OZ OBCE HORNÁ STREDA</b>
ČÍSLO UZNESENIA	<b>28/2008</b>
DÁTUM SCHVÁLENIA	<b>18.6.2008</b>
 <b>Lubomír Krajňanský</b> , starosta obce MENO A PODPIS OPRÁVNENEJ OSOBY, PEČIATKA	

14

Lokalita



Hranica zastavaného územia navrhovaná ZaD č.3